





F

SOUŘADNICOVÝ SYSTÉM : S-JTSK
VÝŠKOVÝ SYSTÉM : Bpv

II/360 Velké Meziříčí - JV obchvat 1. část		DUSP
OBJEDNATEL: Kraj Vysočina Žižkova 57 587 33 Jihlava		
PROJEKTANT: SPOLEČNOST "SHP + SHB - Velké Meziříčí" HLAVNÍ INŽENÝR PROJEKTU: Ing. Zbyněk Lazar		VEDOUcí SPOLEČNÍK SPOLEČNOSTI:  Stráský, Hustý a partneři s.r.o. Bohunická 50 619 00 Brno

VEDOUcí PROJEKTANT	Ing. Martina Adamcová		PROJEKTANT OBJEKTU:	
VYPRACOVAL	Lukáš Podlipný			SHP SK s.r.o. Mlýnské luhy 17394/64, 821 05 Bratislava
KONTROLOVAL	Ing. Pavel Svoboda			
KRAJ:	VYSOČINA	DATUM	11/2023	
INVESTOR (OBJEDNATEL):	KRAJ VYSOČINA	FORMÁT	A4	
NÁZEV OBJEKTU: ZÁBOROVÝ ELABORÁT			MĚŘÍTKO	
			ÚČEL	DUSP
			Č. ZAKÁZKY	20087DZS
			ARCHIVNÍ Č.	
NÁZEV VÝKRESU:	TECHNICKÁ ZPRÁVA	ČÍS. SOUPRAVY	ČÍS. VÝKRESU F.1.1.1	

TECHNICKÁ ZPRÁVA

Záborový elaborát

Dokumentace pro společné povolení (**DUSP**)

Obsah

1. IDENTIFIKAČNÍ ÚDAJE	3
2. STRUČNÝ POPIS.....	4
3. PŘÍLOHY	4

1. IDENTIFIKAČNÍ ÚDAJE

Název stavby:	II/360 Velké Meziříčí – JV obchvat, 1. část
Místo stavby, kraj:	Kraj Vysočina
Místo stavby, okres:	Žďár nad Sázavou
Katastrální území:	Velké Meziříčí
Druh stavby:	Novostavba silnice II. třídy
Stupeň dokumentace:	Dokumentace pro vydání společné povolení (DUSP)
Budoucí správce objektu:	Krajská správa a údržba silnic Vysočiny
Adresa sídla:	Kosovská 1122/16, 586 01 Jihlava
IČO:	00090450
Investor:	Kraj Vysočina
Adresa sídla:	Žižkova 1882/57, 586 01 Jihlava
IČO:	70890749
Zpracovatel dokumentace:	Společnost „SHP + SHB - Velké Meziříčí“
Vedoucí společník společnosti:	Stráský, Hustý a partneři s.r.o.
Adresa sídla:	Bohunická 133/50, 619 00 Brno
IČO:	18827527
Hlavní inženýr projektu:	Ing. Zbyněk Lazar, AI ČKAIT č. 1006531
Vedoucí projektant:	Ing. Martina Adamcová

2. STRUČNÝ POPIS

Záborový elaborát je vypracován jako podklad pro majetkoprávní vypořádání pozemků dotčených stavbou: II/360 Velké Meziříčí – JV obchvat, 1. část. Tyto pozemky se nachází v katastrálním území Velké Meziříčí a Oslavice.

Jako podklad pro zobrazení hranic pozemků v záborovém elaborátu byly použity digitální katastrální mapy dotčeného území. Tyto mapy byly digitalizovány, pomocí identických bodů transformovány do S-JTSK a následně provedena vektorizace. Dále byly pořízeny aktuální informace o stavbou dotčených parcelách vztahujících se k datu 16.10.2023.

Do digitalizovaných katastrálních map byla vložena situace stavby a provedeno ohrazení trvalého a dočasného záboru.

Rozhraní mezi jednotlivými objekty a druhy komunikací byly určeny podle grafické přílohy Zákona o pozemních komunikacích. Dočasný zábor u přeložek inženýrských sítí je plánován na 1 rok, u všech ostatních objektů je dočasný zábor plánován po celou dobu výstavby. Trvalý a dočasný zábor jsou ve výkresové příloze barevně odlišeny.

Písemná část elaborátu je tabulkově členěna podle čísel položek přiřazeným jednotlivým plochám. U jednotlivých položek v tabulce jsou uvedeny čísla stavebních objektů, které se budou nacházet na zabírané ploše, výměry a způsob využití pozemku.

Zabírané plochy jsou členěny na trvalý zábor bez výkupu, dále na trvalý zábor s výkupem pro SÚS Kraj Vysočina (pozemky všech jiných vlastníků, které vykoupí budoucí vlastník příslušného stavebního objektu) a na dočasný zábor (plochy s rekultivací stávajících komunikací a rekultivací dočasného záboru).

Předmětná stavba si vyžádá i trvalý a dočasný zábor pozemků zemědělského půdního fondu.

3. PŘÍLOHY

1. Seznam stavbou dotčených pozemků v k.ú. Velké Meziříčí
2. Seznam stavbou dotčených pozemků v k.ú. Oslavice

V Brně, 11/2023

Vypracoval: Lukáš Podlipný

TABULKA ZÁBORŮ POZEMKŮ

Název stavby: II/360 Velké Meziříčí - JV obchvat
k.ú. Velké Meziříčí

Pol. č.	Parc. č. dle KN	Výměra dle KN	LV	Jméno a bydliště vlastníka	Druh pozemku	BPEJ	Trvalý zábor s výkupem [m2]	Trvalý zábor bez výkupu [m ²]	Dočasný zábor	Seznam SO	Část PD
21	6319	2148	1	Město Velké Meziříčí	orná půda	7.32.14 7.37.16	1098	2148		SO315	3
22	6321	2856	1	Město Velké Meziříčí	orná půda	7.37.16		2856		SO315	3
82	5496/3	1064	1	Město Velké Meziříčí	ostatní plocha			1002	72	SO316	3
84	5496/2	194	10002	Česká republika; Státní pozemkový úřad	trvalý travní porost	7.56.00 7.32.44		51	70	SO316	3
85	5489/24	1229	1	Město Velké Meziříčí	ostatní plocha			1084	145	SO316	3
87	5524/1	627	1	Město Velké Meziříčí	trvalý travní porost	7.56.00		92	59	SO107	3
88	5495/1	641	1	Město Velké Meziříčí	trvalý travní porost	7.56.00		97	69	SO107	3
89	5495/2	554	1	Město Velké Meziříčí	trvalý travní porost	7.56.00		256	64	SO107	3
90	5489/6	2620	780	Svaz vodovodů a kanalizací Žďársko	ostatní plocha				228	SO107	3
91	5489/1	23983	780	Svaz vodovodů a kanalizací Žďársko	ostatní plocha				409	SO107	3
92	5493	1491	10002	Česká republika; Státní pozemkový úřad	trvalý travní porost	7.56.00	46	424		SO107	3
93	5492	2967	1	Město Velké Meziříčí	trvalý travní porost	7.56.00		701		SO107	3
94	5491/2	409	4170	AGRO - Měřín, a.s.	ostatní plocha					SO107	3
95	5489/8	312	780	Svaz vodovodů a kanalizací Žďársko	ostatní plocha			128		SO107	3
96	5489/13	1424	780	Svaz vodovodů a kanalizací Žďársko	ostatní plocha			5		SO107	3
99	5636/23	2251	6513	Kraj Vysočina; Krajská správa a údržba silnic Vysočiny, příspěvková organizace	ostatní plocha			52	1226	SO204	3
100	5636/45	3	6513	Kraj Vysočina; Krajská správa a údržba silnic Vysočiny, příspěvková organizace	zastavěná plocha a nádvoří				3	SO204	3
101	5636/21	602	6513	Kraj Vysočina; Krajská správa a údržba silnic Vysočiny, příspěvková organizace	ostatní plocha				112	SO204	3
125	5239	3767	1	Město Velké Meziříčí	lesní pozemek			1845		SO703	3
126	5238	8489	1	Město Velké Meziříčí	trvalý travní porost	7.68.11 7.32.11		7125	1364	SO703	3
134	5240/4	406	6052	Tomanová Michaela	lesní pozemek		276		130	SO703	3
135	5233/1	14217	1	Město Velké Meziříčí	lesní pozemek			4124	248	SO703	3
139	6302	792	3978	Kaman Štěpán Ing.	orná půda	7.37.16	88			SO108	3
140	6303	698	3978	Kaman Štěpán Ing.	orná půda	7.37.16 7.32.14	148			SO108	3
141	6304	4143	2782	Sysel Jiří	orná půda	7.32.14	248			SO108	3
142	6051/35	102	3481	Podstatzky-Lichtenstein Johann	orná půda	7.32.14	28			SO108	3
CELKEM							1932	21990	4199		

TABULKA ZÁBORŮ POZEMKŮ

Název stavby: II/360 Velké Meziříčí - JV obchvat
k.ú. Oslavice

Pol. č.	Parc. č. dle KN	Výměra dle KN	LV	Jméno a bydliště vlastníka	Druh pozemku	BPEJ	Trvalý zábor s výkupem [m2]	Trvalý zábor bez výkupu [m ²]	Dočasný zábor	Seznam SO	Část PD
212	1029/4	777	438	Město Velké Meziříčí	orná půda	7.37.16		777		SO405	3
CELKEM							0	777	0		